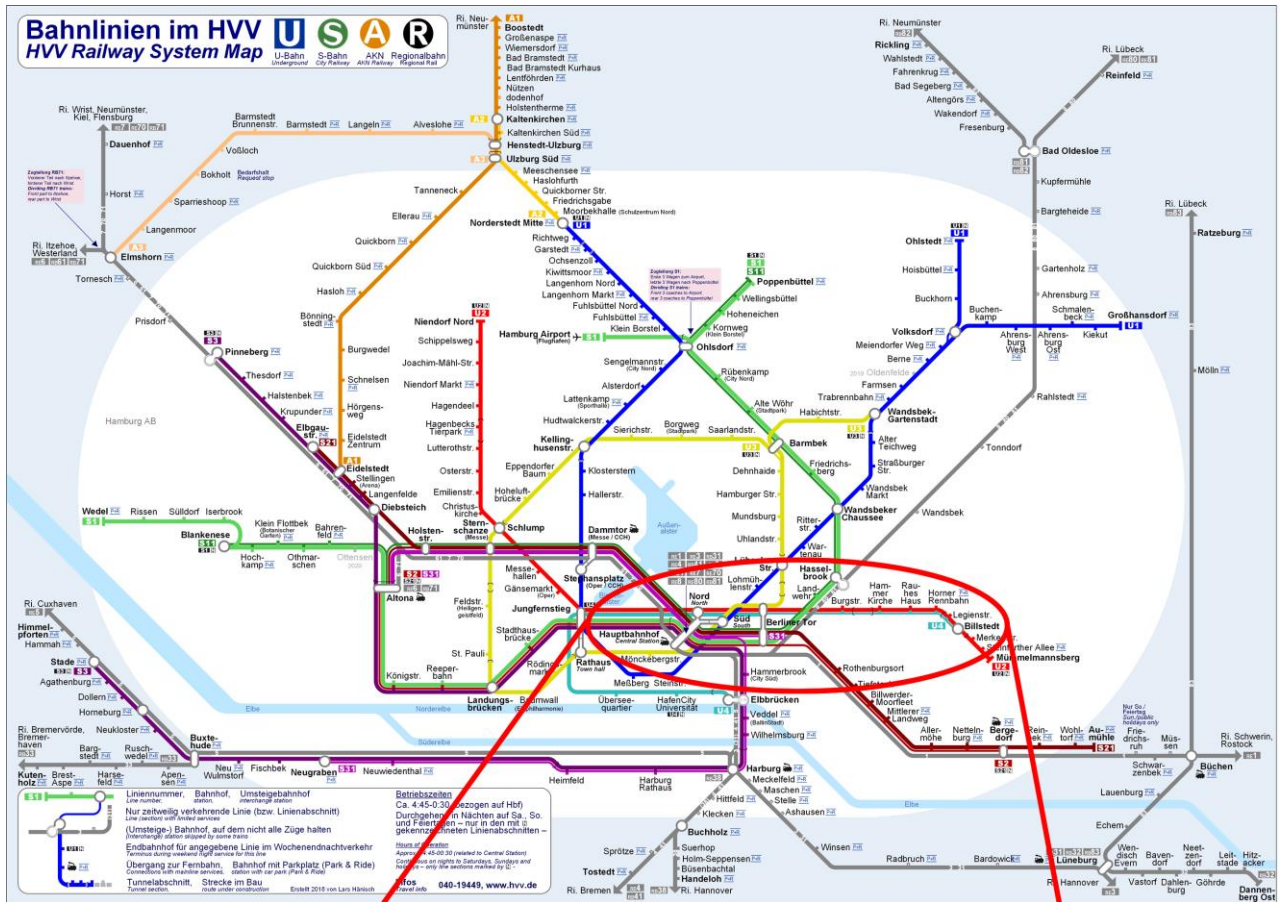


# Anfahrt zu Cathy, Jan und Bernd

Bernd, Jan Rafael und Catherine Schmidt (Velasco)  
Hirtenstraße 21 c  
D-20535 Hamburg

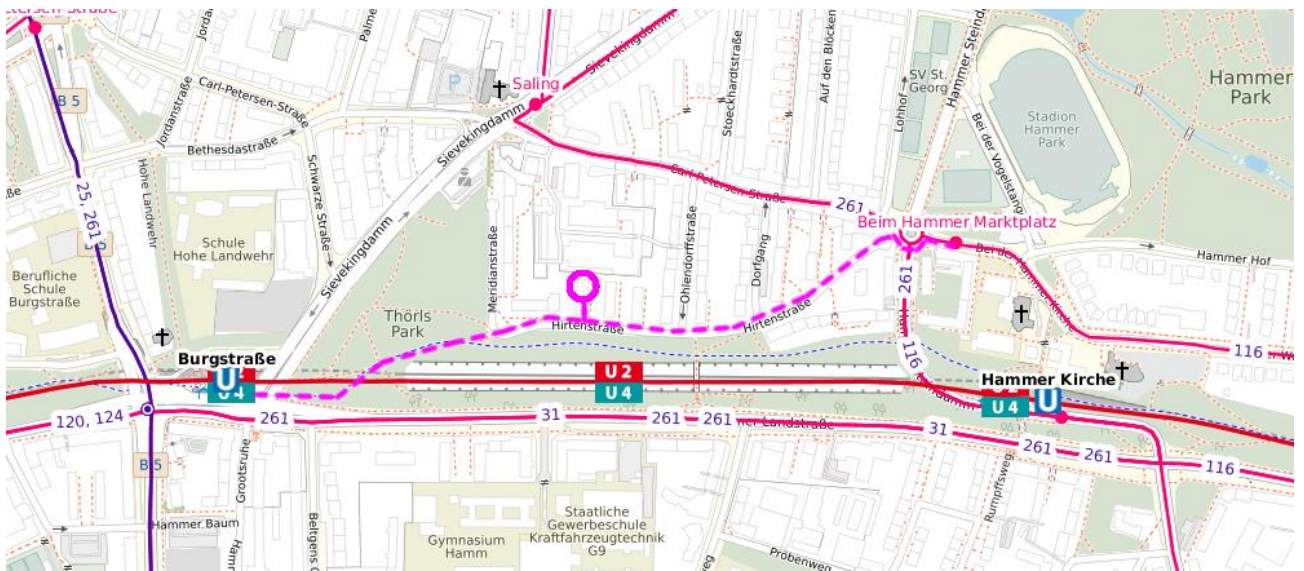
Tel.: +49 (0) 40 / 632 33 25  
Fax: +49 (0) 40 / 18 14 20 85

## Anfahrt mit dem HVV



U2 / U4 oder Busse M 25 , 31, 130, 261, (606, 609) bis Burgstraße, dann durch den Thörls Park.

Bus 116 bis „Beim Hammer Marktplatz“, dann den Hammer Steindamm überqueren und in die Kehre der Hirtenstraße rein. Immer geradeaus bis zum Haus mit der gelben HVV (21c) auf der rechten Seite.

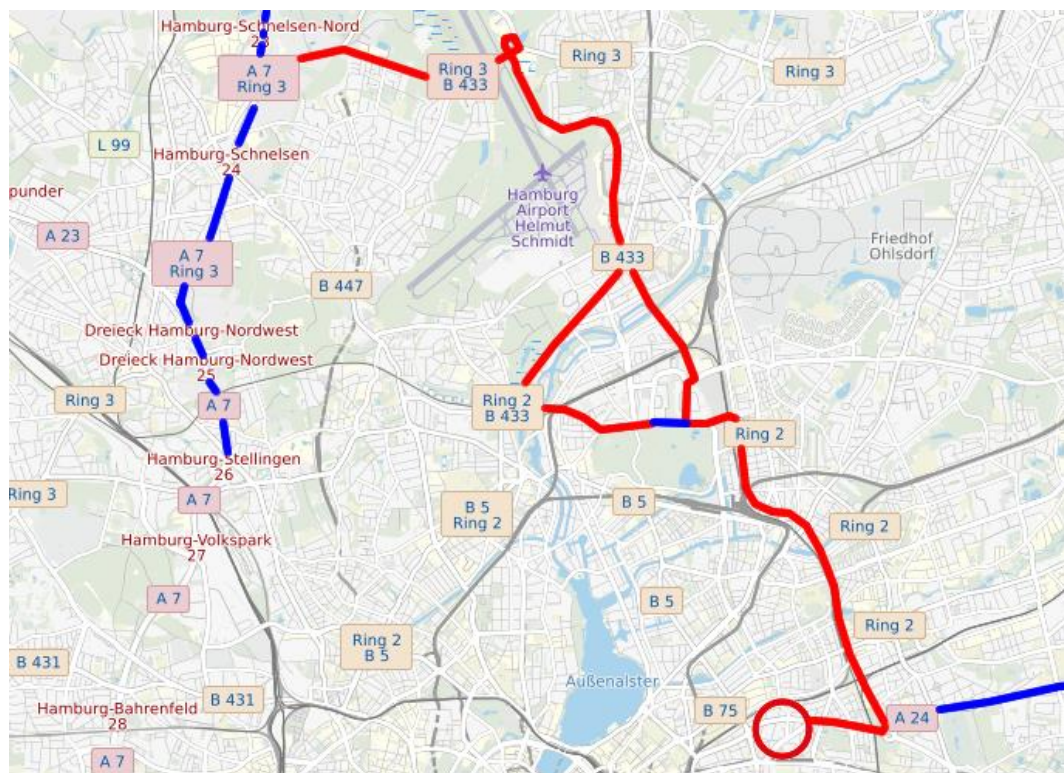


## Anfahrt mit dem PKW

### Von Norden:

A7 → BAB Ausfahrt Schnelsen Nord – Richtung Osten, B 432 / 434 → 433 Richtung Airport. Hinter dem Kronstiegtunnel (Runway) links → am Airport vorbei bis zum Ring 2 → Richtung Osten (Wandsbek, Horn, Billstedt). Vom Ring 2 entweder schon am Jahring in den Rübenkamp und dann immer geradeaus bis zum Horner Kreisel oder dem Ring 2 bis Wandsbek folgen. Hinter der Robert Schumann-Brücke rechts in die Jüthornstraße. Bis zum Ende durchfahren, dann links auf die Hammer Straße und diese bis zum Horner Kreisel.

Im Kreisel die Ausfahrt Richtung Innenstadt (Sievekingsallee) nehmen, auf der linken Spur bis zur ersten längeren Linksabbiegerspur, dort links auf den Sievekingsdamm. An der ersten größeren Kreuzung links in die Carl-Petersen-Straße einbiegen. In die erste Straße rechts (Ohlendorfstraße) einbiegen, bis zum Ende, wieder rechts in die Hirtenstraße. Das Haus mit der gelben Straßenfront ist die 21. Bis c wird dann gelaufen!



### **Von Osten:**

Autobahn A 24 bis zum Horner Kreisel und dann wie vorstehend oder B5 / Eifestrasse bis zum Grevenweg, rechts bis zur Borgfelder Straße, dann rechts und gleich wieder links in den Sievekingdamm, dann wie vor.

### **Von Süden:**

Autobahnzweig Veddel (A 255), Richtung Centrum, über die Elbbrücken (Billhorner Brückenstraße). Immer schön rechts halten, aber nicht abbiegen. Wenn die Straße sich gabelt rechts halten und weiter geradeaus in den Heidenkampsweg. Wenn die S-Bahn Brücke am Berliner Tor vor euch liegt und rechts ein futuristisches Gebäude (so eine Art Halbbogenbau) erscheint, rechts abbiegen auf die B 5 (EifesträÙe) Richtung Bergedorf, gleich wieder links in die Ankelmannstraße und dann wieder geradeaus bis diese quasi automatisch auf die Borgfelder Straße mündet. Gleich ganz links einordnen und die nächste Möglichkeit links in den Sievekingdamm nutzen. Erste Straße rechts in die Carl- Petersen-StraÙe einbiegen. Wieder in die erste Straße rechts (Ohlendorfstraße) einbiegen, bis zum Ende, wieder rechts in die Hirtenstraße. Das Haus mit der gelben Straßenfront ist die 21. Bis c wird dann gelaufen!

### **Von Westen:**

Kurt-Schumacher-Allee oder Nordkanalstraße und dann wie von Süden

